


DIMANCHE 22 AVRIL 2018

4^{ème} Tour de Haute-Bigorre

Cycliste



Limité à 120 coureurs !!!



Objectif :

Rassembler en Haute-Bigorre un plateau de cyclistes amateurs régional de qualité sur des tracés propices à la course de mouvement.

Bagnères-de-Bigorre sera l'épicentre de la journée avec départ et arrivée autour du lycée. Pas mal de villages du Haut-Adour seront traversés, créant ainsi une animation itinérante populaire et sympathique.

Motos, voitures et signaleurs encadreront 120 coureurs et la mini caravane suiveuse.

4^{ème} Tour de Haute-Bigorre :

A l'issue des trois premières éditions, vous avez été nombreux à nous faire part de votre satisfaction d'avoir couru sur cette épreuve et nous vous en remercions.

Malgré l'enthousiasme des coureurs pour notre épreuve nous ne pouvons augmenter le nombre limite d'inscriptions pour satisfaire des exigences logistiques : le nombre de places disponibles sera donc cette année aussi à 120 coureurs.

Cette année nous avons dû nous résoudre à annuler le CLM habituel pour cause de nouvelle réglementation technique de la FFC qui nous oblige à barrer complètement la route...

A l'attention des coureurs :

- **Catégories** : 2^{ème}, 3^{ème}, Juniors, PCO (FFC)
- **Chronométrage informatisé (puce individuelle)**
- **Grille de prix notablement dotée** :
 - Meilleur grimpeur (prix + maillot)
 - Points Chauds (prix + maillot)
 - Junior (3 premiers récompensés + maillot)
 - Classement par équipes sur 3 coureurs
 - Classement général (TOP 10 récompensé)
- Neutralisation du coureur au-delà de 10 min de retard sur le peloton à tout moment de la course (classé en conséquence)
- Motos sécurités, moto-ardoisier, moto info course, liaison radio course
- Voitures neutres dépannage
- Remise de maillots distinctifs
- Repas coureur adapté
- Engagements individuels

Site officiel : <http://acbb65.com/>

Nos partenaires privés :

Merci à tous pour leur grand soutien, réservez-leur votre visite !



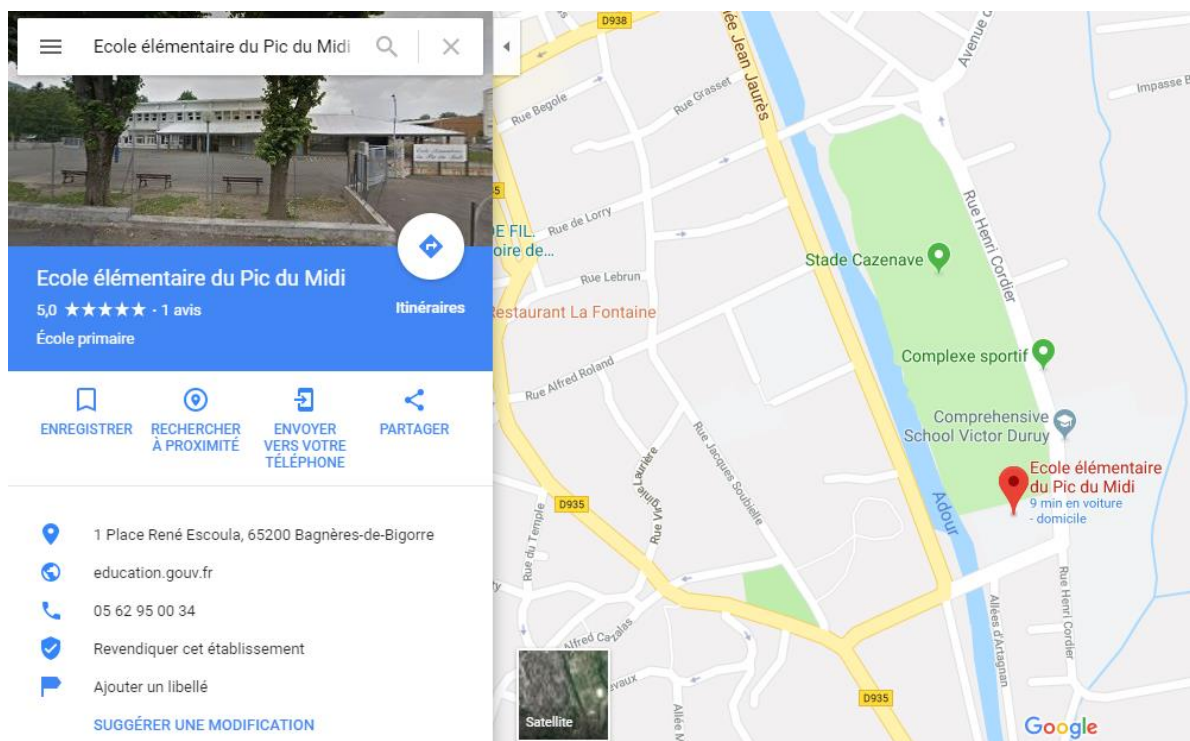
Accès au site :

- **12h30** : remise dossards et puces à l'École du Pic du Midi, rue Henri Cordier à Bagnères-de-Bigorre, parking coureurs Allées Jean Jaurès et rue Henri Cordier

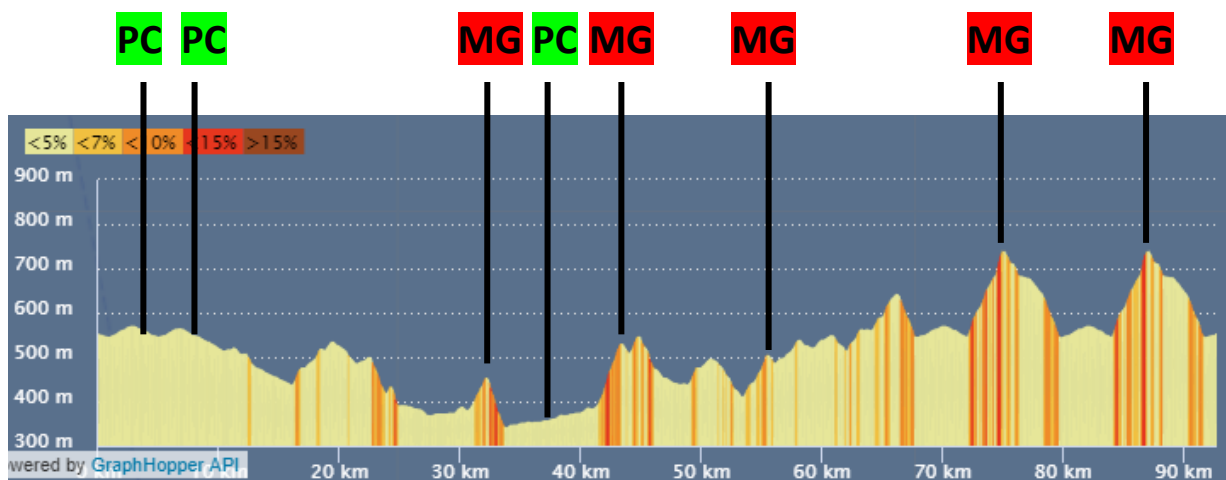
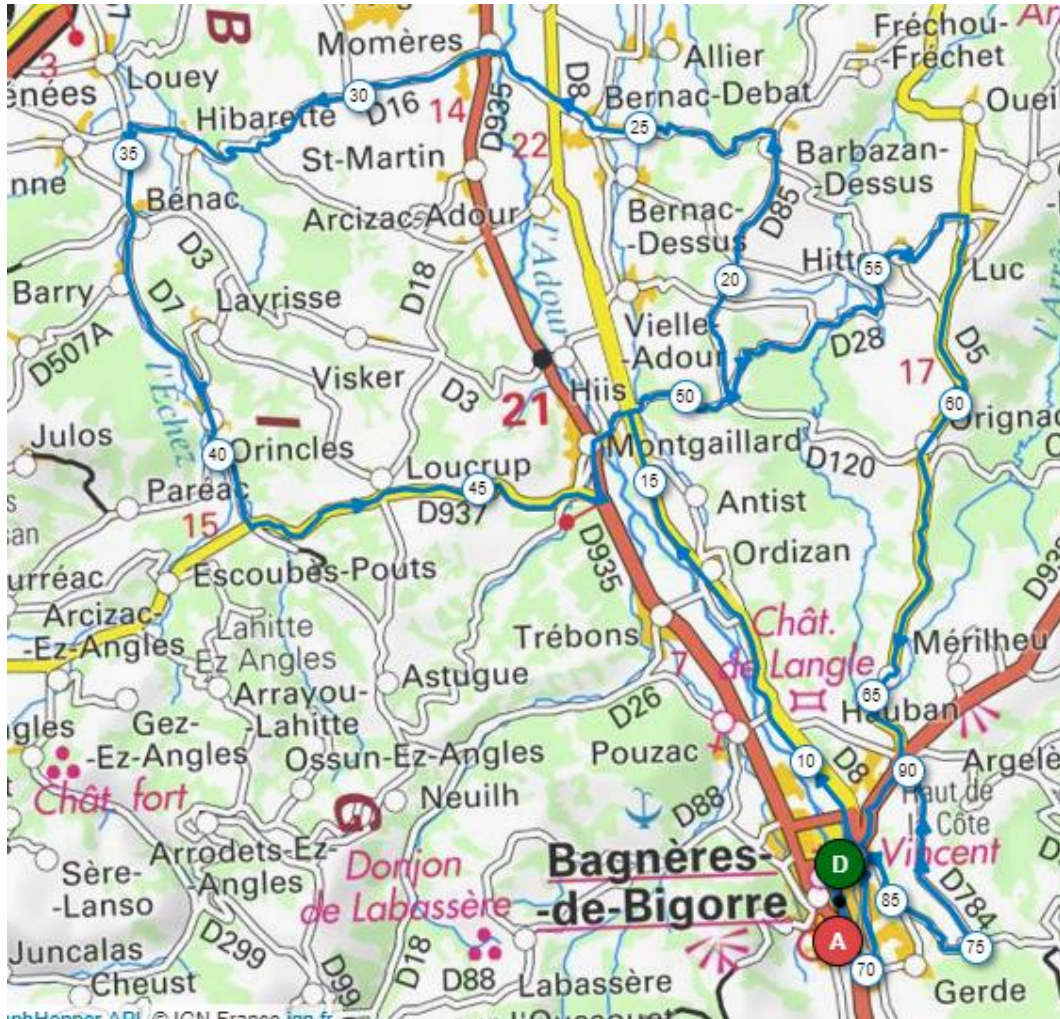
- **14h** : départ course devant le lycée Victor Duruy, Allées Jean Jaurès

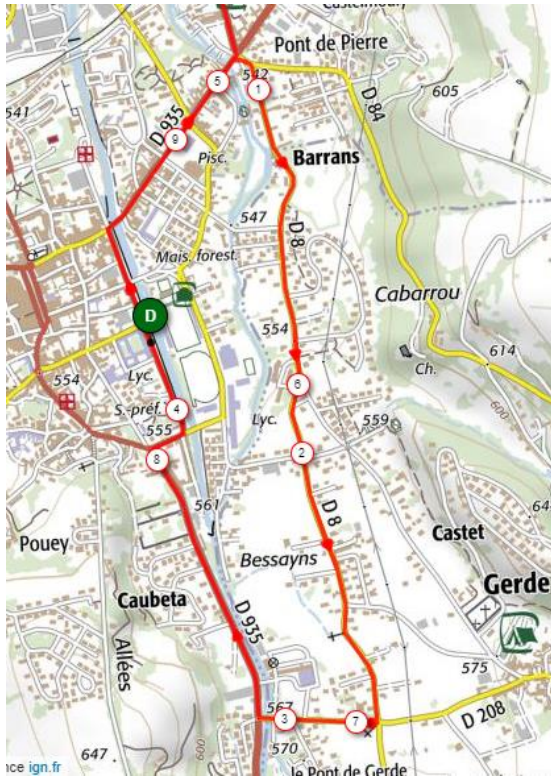
- **16h45** : arrivée devant le lycée

- **17h15** : remise des récompenses au podium

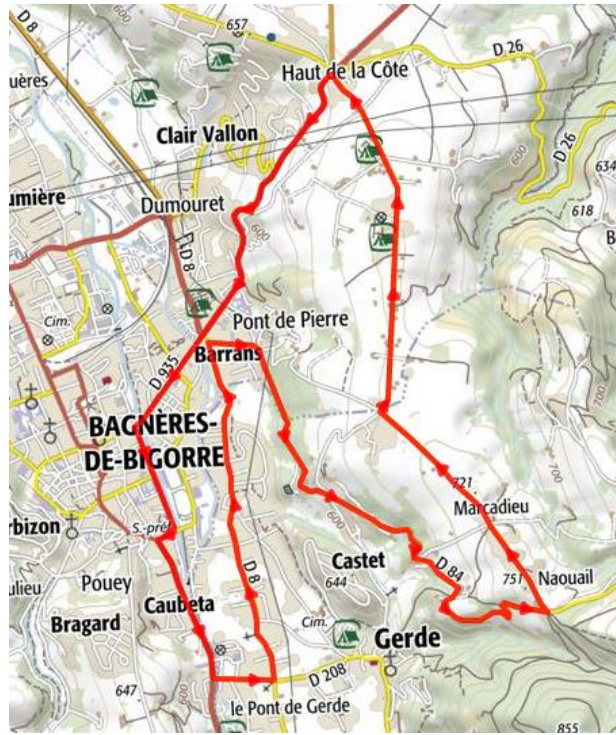


2^{ème} étape du Tour de Haute-Bigorre (course en ligne) :





2 boucles au départ de 4,2 km
PC aux 2 passages sur la ligne



2 boucles à l'arrivée de 12 km
MG aux 2 passages en haut de Marcadiou

Localité	Route	Direction	Km s	Horaires (à 35 km/h)	Point Chaud	Grimpeur	Signaleurs
Bagnères de Bigorre	Départ Allées Jean Jaurès (lycée)	TD	0	14h00			
	Rue Général de Gaulle	T à D					2
Gerde	Avenue Philadelphie de Gerde (D8)	T à D					3
	(Y) Avenue des Pyrénées (D8)	T à D					2
	D8 / D208 Av du 8 Mai	T à D					2
	D208 / D935 Av Maquis de Payolle	T à D					2
	D935 / Rue Emilien Frossard	T à D					1
	Rue Emilien Frossard / Allées Jean Jaurès	T à G					1
Bagnères-de-Bigorre	Allées Jean Jaurès (1 ^{er} passage ligne)	TD	4,2	14h07	PC		
	Rue Général de Gaulle	T à D					2
Gerde	Avenue Philadelphie de Gerde (D8)	T à D					3
	(Y) Avenue des Pyrénées (D8)	T à D					2
	D8 / D208 Av du 8 Mai	T à D					2
	D208 / D935 Av Maquis de Payolle	T à D					2
	D935 / Rue Emilien Frossard	T à D					1
	Rue Emilien Frossard / Allées Jean Jaurès	T à G					1
Bagnères-de-Bigorre	Allées Jean Jaurès (2 ^{ème} passage ligne)	TD	8,4	14h14	PC		
	Rue Général de Gaulle	T à D					2
	Rue du Général de Gaulle (D938)/D8	T à G					3
	Rond Point D8 / Rue Latécoère	TD					2
Pouzac	D8	TD					2
Ordizan	Rond Point D8	TD					2
Montgaillard	D8 (biscuiterie Védère)/D28	T à D	17	14h25			2
	Intersection D28/D85	T à G					
Barbazan-Dessus	Intersection D85/D508	T à G	23	14h35	PRUDENCE : descente rapide, étroite et dangereuse		
Bernac-Debat	Traversée D508	T à D et à G					
	Intersection D508/D8/D16	TD		Passage à niveau avant croisement			
Momères	Intersection D16/D935	TD					

	Sommet Hibarette D16	TD	33	14h55		MG	
Hibarette	Traversée D16	TD			PRUDENCE : descente rapide, dos d'âne au pied la descente !		
	Intersection D16/D7	T à G					
Bénac	Entrée Bénac D7	TD	36		PC		
Bénac	Rond Point D7/D7	T à D	37				
Orincles	Traversée D7	TD					
	Sortie Orincles D7/D407	TD					
	Intersection D407/D937	T à G					
Loucrup	Sommet Loucrup	TD	44	15h15		MG	
	Intersection D937/D935	T à G					
Montgaillard	Centre intersection D935/D28	T à D					
	Intersection D28/D8	TD					
	D28 (circuit moto)	TD					
	Intersection D28/D3	T à D					
Hitte	Sommet Hitte D28	TD	56	15h40		MG	
Luc	Intersection D28/D5	T à D					
Orignac	Centre	TD					
Hauban	D5	TD					
	Haut de la Côte (D5/D938)	T à D					3
	Intersection D938/D8	TD					3
	Rue Général de Gaulle / Allées Jaurès	T à G					2
Bagnères-de-Bigorre	Allées Jean Jaurès (1 ^{er} passage ligne)	TD	69	16h00			
	Allées Jaurès / Rue Emilien Frossard	T à D					2
	Rue Emilien Frossard / Av Maquis de Payolle	T à G					2
	D935 / D208	T à G					2
Gerde	D208 / D8	T à G					2
	D8 Av Philadelphe de Gerde	TD					
	D8 / D84 Route des Palomières	T à D					2
	Sommet Marcadiou (intersection D84/D784)	T à G	76			MG	1
	Intersection D784/D938 (Haut de la Côte)	T à G					3

	Intersection D938/D8	TD					3
	Rue Général de Gaulle / Allées Jaurès	T à G					2
Bagnères-de-Bigorre	Allées Jean Jaurès (2 ^{ème} passage ligne)	TD	81	16h20			
	Allées Jaurès / Rue Emilien Frossard	T à D					2
	Rue Emilien Frossard / Av Maquis de Payolle	T à G					2
	D935 / D208	T à G					2
Gerde	D208 / D8	T à G					2
	D8 Av Philadelphie de Gerde	TD					
	D8 / D84 Route des Palomières	T à D					2
	Sommet Marcadieu (intersection D84/D784)	T à G	88			MG	1
	Intersection D784/D938 (Haut de la Côte)	T à G					3
	Intersection D938/D8	TD					3
	Rue Général de Gaulle / Allées Jean Jaurès	T à G					2
Bagnères de Bigorre	Arrivée Allées Jean Jaurès (lycée)		93	16h45			