

































Itinéraire DETAILLE































**Tour des 4B Sud Charente
Mutuelle de Poitiers Assurances**























*BROSSAC (16) –
BAIGNES SAINTE-RADEGONDE (16)*

147,5km

Samedi 19 mars 2022

Km à parcourir	Km Parcoursus	ITINERAIRE DETAILLE	SI MG ZR HI	Signaleurs Barrières	Course à 40 km/h	Course à 45 km/h	DANGERS
		CHARENTE					
		BROSSAC					
4,2	0	Départ Fictif : Mairie de Brossac					
4,0	0,2	Rue Charles Rougier => Tourner à droite  D2		1	13	13	
3,7	0,3	Tourner à droite  => D2 Rue de l'étang Vallier		1	13h	13h	
1,6	2,6	D2 Tourner à droite  => D195 (Passirac)		1	13h04	13h03	
0	4,2	PASSIRAC			13h06	13h06	
147,5	0	Départ Réel : Panneau entré Passirac					
146,9	0,6	D195 Tourner à droite  => D731 puis Tourner à gauche  => D195		1	13h08	13h07	
144,2	3,3	D195 Tourner à droite  => D198		1	13h12	13h11	
142,5	5	D198 Tourner à droite  => D7 (Chatignac)		1	13h15	13h14	
139,5	8	Rond-Point   2 ^{ème} sortie => D7 rue de la gare		1	13h19	13h18	
		Passage sur la ligne de départ					
138,5	9	D7 Tourner à droite  => D2		1	13h21	13h19	
138,4	9,1	D2 => tout droit  => D191		1	13h21	13h19	
134,7	12,8	D191 Tourner à droite  => D89		1	13h26	13h24	
		SAINT VALLIER					
133,8	13,7	D89 => tout droit  => D89		1	13h28	13h25	
130,7	16,8	D89 Tourner à droite  => D7		1	13h32	13h29	
125,3	22,2	Sprint Intermédiaire à hauteur de gratte chat	SI		13h40	13h36	
124,2	23,3	D7 => Tourner à gauche  D2		1	13h42	13h38	
122,1	25,4	D2 => Tourner à gauche  D195		1	13h45	13h41	
118,9	28,6	D195 => Tourner à gauche  D68		1	13h50	13h45	
118,7	28,8	D68 Tourner à droite  => D127		1	13h50	13h45	
116	31,5	D127 => tout droit  => D127 (Oriolles)		2	13h54	13h49	
112,2	35,3	Sprint Intermédiaire	SI	2	13h58	13h53	
110,2	37,3	D127 Tourner à droite  => D128 (Condéon)		2	14h03	13h57	
108,1	39,4	D128 => tout droit  => D128		2	14h06	14h	
		BERNEUIL					
105	42,5	D128 Tourner à droite  => D68		1	14h11	14h04	
104,9	42,6	Côte de Berneuil : 1km à 5% Au niveau du numéro 40	MG		14h11	14h04	
104,8	42,7	D68 => Tourner à gauche  D128		1	14h11	14h04	
103,4	44,1	D128 => Tourner à gauche  D142		2	14h13	14h06	
102,3	45,2	D142 Tourner à droite  => D58		2	14h15	14h07	
100,2	47,3	D58 Tourner à droite  => D24		2	14h18	14h10	
99,7	47,8	D24 => Tourner à gauche  D74		2	14h19	14h11	
		DEVIAT					
95,9	51,6	D74 => Tourner à gauche  D7		2	14h24	14h15	
94,6	52,9	D7 Tourner à droite  => D449 (Coteaux du Blanzacais)		1	14h26	14h17	
93,1	54,4	Côte « Vierge de Fessoles », 1,4km à 6,3% 200m Avant le carrefour	MG		14h29	14h19	
93	54,5	D449 => Tourner à gauche  D449		1	14h29	14h19	

Km à parcourir	Km Parcours	ITINERAIRE DETAILLE	SI MG ZR HI	Signaleurs Barrières	Course à 40 km/h	Course à 45 km/h	DANGERS
90,4	57,1	Cote « le Mini Tourmalet », 1km à 5% 50m avant le Carrefour	MG		14h33	14h22	
90,4	57,1	D449 Tourner à droite  => D7		1	14h33	14h22	
87,8	59,7	D7 => Tourner à gauche  D5		1	14h37	14h26	
87,7	59,8	D5 Rond-Point   2 ^{ème} sortie => D5 Contournement par la gauche		1	14h37	14h26	
87,6	59,9	D5 => Tourner à gauche  D5		1	14h37	14h26	
82,9	64,6	D5 Tourner à droite  => D129		1	14h44	14h32	
76,7	70,8	D129 => Tourner à gauche  D152		1	14h53	14h40	
75	72,5	Devant rue du Clos : (Côte du Clos de Ladiville : 1km à 5,3%)	MG		14h56	14h43	
73	74,5	D 152 Tourner à gauche  => D68		1	14h59	14h45	
71,9	75,6	D68 Tourner à droite  => D124		2	15h00	14h46	
		SAINT BONNET					
69,1	78,4	D124 Tourner à droite  => D124		1	15h05	14h50	
		BARBEZIEUX					
67	80,5	D124 Rond-Point  tout droit  =>D124		2	15h08	14h52	
66,5	81	D124 Tourner à droite  => D124		1	15h09	14h53	
66,2	81,3	D124 Rond-Point  2 ^{ème} sortie  => D917 Avenue de l'europe		2	15h09	14h53	
65,5	82	D917 Rond-Point  1 ^{ère} sortie  => D1 Avenue de Vignola		2	15h10	14h54	
61,9	85,6	D1 Tourner à gauche  => D126 Route de la Dosse		1	15h15	14h59	
61,1	86,4	D126 Tourner à droite  => D126		1	15h17	15h00	
59,2	88,3	D126 Tourner à droite  => D44		1	15h19	15h03	
58,4	89,1	D44 Tourner à gauche  => D126 (Lagarde sur le né)		1	15h21	15h04	
		LAGARDE SUR LE NE					
56,8	90,7	D126 tout droit  => Route Marie Rochard		1	15h23	15h06	
56,6	90,9	Sprint intermédiaire (à hauteur de l'église) • Route de la mairie	SI		15h23	15h06	
56	91,5	Route Marie Rochard Tourner à gauche  => D38		1	15h24	15H07	
54,2	93,3	D38 Rond-Point  2 ^{ème} sortie  => D38		2	15h27	15h09	
		BARRET					
50,6	96,9	D38 tout droit  => D38 (Montmérac)		2	15h32	15h14	
49,6	97,9	D38 tout droit  => D127		1	15h34	15h16	
		MONTMERAC					
48,7	98,8	D127 Tourner à gauche  => D127 Route de Montchaude		1	15h35	15h17	
48,4	99,1	Côte du Lavoir de Montchaude : 0,8km à 6,2% Panneau sortie Montmérac	MG		15h36	15h17	
		REIGNAC					
45,4	102,1	D127 Tourner à droite  => D14		2	15h40	15h21	
		LE TATRE					
		TOUVERAC					
39,2	108,3	D14 Tourner à gauche  => D2 Route de Brossac		1	15h49	15h29	
34,6	111,6	Côte de Touverac	MG		15h54	15h34	

Km à parcourir	Km Parcours	ITINERAIRE DETAILLE	SI MG ZR HI	Signaleurs Barrières	Course à 40 km/h	Course à 45 km/h	DANGERS
35,2	112,3	D2 Tourner à droite  => D910		1 1	15h55	15h35	
33,1	114,4	D910 Tourner à droite  => D132 Route de bors (Baignes)		1	15h59	15h38	
31,6	115,9	D132 Tourner à gauche  => Route des tonnelles		1	16h01	15h40	
29,6	117,9	Route des Tonnelles Tourner à droite  => D14		2	16h04	15h42	
		BAIGNES SAINTE RADEGONDE					
27	120,5	<i>1^{er} passage sur la ligne d'arrivée</i>	SI	1	16h08	15h46	
26,9	120,6	D14 Rue du général de Gaulle Tourner à gauche  D2 Rue du champs de foire		1 1	16h08	15h46	
26,5	121	D2 Rue du champs de foire Tourner à droite  Rue J.C.H Entier Duroc		1	16h09	15h46	
26,2	121,3	Rue J.C.H Entier Duroc Tourner à droite  Route de l'Abbé Michon		2	16h09	15h47	
25,9	121,6	Route de l'Abbé Michon tout droit  Rue des Carmes		2	16h09	15h47	
25,7	121,8	Rue des Carmes Tourner à droite  D2			16h10	15h47	
21,7	125,8	D2 Tourner à droite  => D910			16h16	15h53	
19,7	127,8	D910 Tourner à droite  => D132 Route de bors (Baignes)			16h19	15h55	
18,1	129,4	D132 Tourner à gauche  => Route des tonnelles			16h21	15h58	
16,1	131,4	Route des Tonnelles Tourner à droite  => D14			16h24	16h	
		BAIGNES SAINTE RADEGONDE					
13,4	134,1	<i>2^{ème} passage sur la ligne d'arrivée et sprint intermédiaire</i>	SI		16h28	16h04	
13,3	134,2	D14 Rue du général de Gaulle Tourner à gauche  D2 Rue du champs de foire			16h28	16h04	
13	134,5	D2 Rue du champs de foire Tourner à droite  Rue J.C.H Entier Duroc			16h29	16h04	
12,6	134,9	Rue J.C.H Entier Duroc Tourner à droite  Route de l'Abbé Michon			16h29	16h05	
12,4	135,1	Route de l'Abbé Michon tout droit  Rue des Carmes • D2 rue du Champ de Foire • D14 Rue du général de Gaulle			16h30	16h05	
12,2	135,3	Rue des Carmes Tourner à droite  D2			16h30	16h05	
8,2	139,3	D2 Tourner à droite  => D910			16h36	16h11	
6,3	141,2	D910 Tourner à droite  => D132 Route de bors (Baignes)			16h39	16h13	
4,7	142,8	D132 Tourner à gauche  => Route des tonnelles			16h41	16h15	
2,6	144,9	Route des Tonnelles Tourner à droite  => D14			16h44	16h18	
		BAIGNES SAINTE RADEGONDE					
0	147,5	<i>3^{ème} passage sur la ligne d'arrivée et arrivée</i>			16h48	16h22	