















TOUR CDC SUD-GIRONDE 		Horaires de passage		
		Vitesse Moyenne en km/h		
KM	ITINÉRAIRE	42,00	40,00	38,00
	Fictif	13:50:00	13:50:00	13:50:00
0	Départ réel	14:00:00	14:00:00	14:00:00
1,2	Tourner à gauche direction FARGUES	14:01:43	14:01:48	14:01:54
2,8	Gauche sur D8	14:04:00	14:04:12	14:04:25
9	A gauche direction BOMMES	14:12:51	14:13:30	14:14:13
13,4	Pied cote de SAUTERNES D125	14:19:09	14:20:06	14:21:09
14,2	Côte de SAUTERNES MG1 	14:20:17	14:21:18	14:22:25
16,4	Croisement D125/D8	14:23:26	14:24:36	14:25:54
19,8	Lieu dit La Gare ROAILLAN	14:28:17	14:29:42	14:31:16
21,6	Croisement D125/D8 Bourg de ROAILLAN	14:30:51	14:32:24	14:34:06
23,8	Croisement D125/D223	14:34:00	14:35:42	14:37:35
26	Croisement D125/N524 direction COIMERES	14:37:09	14:39:00	14:41:03
27,8	Entrée COIMERES S11 	14:39:43	14:41:42	14:43:54
27,2	Croisement D125/D125E4 à gauche sur la D125E4	14:38:51	14:40:48	14:42:57
31	Croisement D125E4/D123 à gauche sur la D123	14:44:17	14:46:30	14:48:57
32,4	Croisement D123/D10 tout droit sur la D123	14:46:17	14:48:36	14:51:09
34	Croisement D123/D116 à gauche sur la D116	14:48:34	14:51:00	14:53:41
35,8	Croisement D123/Route de Bruhon à droite	14:51:09	14:53:42	14:56:32
38	A droite D224	14:54:17	14:57:00	15:00:00
38,6	ST PARDON DE CONQUES (Entreprise Gilbert BLANGERO) S12 	14:55:09	14:57:54	15:00:57
42,4	Croisement D225/D123 à droite BIEUJAC	15:00:34	15:03:36	15:06:57
43	D225/D123 suivre D225	15:01:26	15:04:30	15:07:54
44,8	Croisement D225/D15 suivre D225	15:04:00	15:07:12	15:10:44
46,8	D225/D225E2 suivre D225E2	15:06:51	15:10:12	15:13:54
47	ZONE VERTE 	15:07:09	15:10:30	15:14:13
48	Rond Point CASTILLON DE CASTETS à Gauche D224	15:08:34	15:12:00	15:15:47
50	Entrée CASTETS EN DORTHE S13 	15:11:26	15:15:00	15:18:57
52,2	Pont métallique de CASTETS EN DORTHE	15:14:34	15:18:18	15:22:25
53,8	ST MARTIN DE SESCAS D226/D1113 en face	15:16:51	15:20:42	15:24:57
54	Passage à niveau	15:17:09	15:21:00	15:25:16
55	D123 Lieu dit Gestat	15:18:34	15:22:30	15:26:51
57,8	Côte du tennis ST ANDRE DU BOIS MG2 	12:38:00	12:38:00	12:33:00
57,9	ST ANDRE DU BOIS D123/D672 à droit	12:39:00	12:39:00	12:34:00
58	ST ANDRE DU BOIS D672/D228 à gauche	15:22:51	15:27:00	15:31:35
61,8	Entrée ST MARTIAL S14 	15:28:17	15:32:42	15:37:35
62	D228/D123 prendre à gauche D123	15:28:34	15:33:00	15:37:54
66	Côte du Petit Pey à ST ANDRE DU BOIS MG3 	15:34:17	15:39:00	15:44:13
66,1	Petit Pey D123/D672 à droite sur D672	15:34:26	15:39:09	15:44:22
66,4	Lieu dit La Laurence D672/D19E5 prendre à Droite	15:34:51	15:39:36	15:44:51
69,8	D19E5/D19 à gauche sur D19	15:39:43	15:44:42	15:50:13
71,4	Lieu dit Mouchac à Gauche D19	15:42:00	15:47:06	15:52:44
72,6	Domaine de MALAGAR	15:43:43	15:48:54	15:54:38
73,1	Croisement D19/D19E8 suivre D19 à droite	15:44:26	15:49:39	15:55:25
74	Rond Point D19/D10 à droit	15:45:43	15:51:00	15:56:51
75,6	ST MAIXANT D10	15:48:00	15:53:24	15:59:22
76,6	Rond Point D10/D120 à droit	15:49:26	15:54:54	16:00:57
77,3	VERDELAIS D120 S15 	15:50:26	15:55:57	16:02:03
77,7	VERDELAIS D120	15:51:00	15:56:33	16:02:41
79,3	Côte de SEMENS MG4 	15:53:17	15:58:57	16:05:13
80,8	SEMENS D120	15:55:26	16:01:12	16:07:35
81,4	Michaublan	15:56:17	16:02:06	16:08:32
82,4	D120/D229 suivre D229 à droite	15:57:43	16:03:36	16:10:06
83,2	La Martingue D229/D230 à droite D230	15:58:51	16:04:48	16:11:22
85	D230/D19 à droite	16:01:26	16:07:30	16:14:13
86,4	Génisson	16:03:26	16:09:36	16:16:25
87,8	SAINT GERMAIN DE GRAVE	16:05:26	16:11:42	16:18:38
90,8	Entrée Circuit Final	16:09:43	16:16:12	16:23:22
90,8	Les Guyonnets D19/D19E5 suivre D19	16:09:43	16:16:12	16:23:22
91	ZONE VERTE 	16:10:00	16:16:30	16:23:41
92,2	Lieu dit Mouchac à Gauche D19	16:11:43	16:18:18	16:25:35
93,4	Domaine de MALAGAR	16:13:26	16:20:06	16:27:28
94	Croisement D19/D19E8 suivre D19E8 à gauche	16:14:17	16:21:00	16:28:25
94,4	D19E8/Chemin des Sables à gauche	16:14:51	16:21:36	16:29:03
94,8	Chemin des Sables/D672 à gauche D672	16:15:26	16:22:12	16:29:41
96,2	Rond Point D672/D672E4 suivre D672	16:17:26	16:24:18	16:31:54
96,9	Côte du PIAN SUR GARONNE MG5 1er passage Ligne Arrivée 	16:18:26	16:25:21	16:33:00
98,8	Lieu dit La Laurence D672/D19E5 prendre à gauche	16:21:09	16:28:12	16:36:00
101,2	D19E5/D19 à gauche sur D19	16:24:34	16:31:48	16:39:47
102,6	Lieu dit Mouchac à Gauche D19	16:26:34	16:33:54	16:42:00
104	Domaine de MALAGAR	16:28:34	16:36:00	16:44:13
104,6	Croisement D19/D19E8 suivre D19E8 à gauche	16:29:26	16:36:54	16:45:09
105	D19E8/Chemin des Sables à gauche	16:30:00	16:37:30	16:45:47
105,4	Chemin des Sables/D672 à gauche D672	16:30:34	16:38:06	16:46:25
106,8	Rond Point D672/D672E4 suivre D672	16:32:34	16:40:12	16:48:38
107,3	ARRIVEE PIAN SUR GARONNE 	16:33:17	16:40:57	16:49:25