



LAPUR TARREN ITZULIA

2E EDITION - TOUR DU LABOURD

DIMANCHE 7 AVRIL

COURSE SUR ROUTE OPEN 123-ACCESS

DÉPART 14H MAGASIN RD CYCLES,
AVENUE BENJAMIN GOMEZ, BAYONNE



ROADBOOK



Le cyclisme est un sport majeur au Pays-Basque. Les exploits de nos coureurs jalonnent son histoire. Aujourd'hui encore et malgré toutes les difficultés, le cyclisme basque montre toute sa vivacité.

Les clubs du **SPUC Kirolak** et de l'**Aviron Bayonnais** entendent participer à l'effort commun. Si notre volonté d'établir un lien entre tous les clubs du Pays-Basque ne date pas d'hier, c'est aussi, étant donné notre position excentrée et le manque d'épreuves de haut-niveau à proximité, une nécessité absolue.

Le tracé de l'épreuve se déroule exclusivement sur le territoire du Labourd et fait écho au parcours du CLM du Tour de France 2018 reliant St-Pée-sur-Nivelle à Espelette et la victoire de Tom Dumoulin.

89 km, ce sera la distance à parcourir pour les coureurs. Le profil de course est vallonné et propice à une course de mouvement qui récompensera à coup sûr des coureurs offensifs.



Euskal Herrian txirrindularitza kirol nagusi bat da. Hemengo txirrindularien balentriek haren historia markatu dute. Gaur egun oraindik, nahiz eta zailtasunak izan Euskal txirrindularitzak bere bizitasun guzia erakusten du.

SPUC Kirolak eta Aviron Bayonnais-ko txirrindularitza sailak parte hartu nahi du indar komun horretan. Aspalditik Euskal Herriko klub guzien artean harreman bat sortu nahi dugu. Gainera urrun girelako eta gure inguruan ez baitugu elite egiturarik, beharrezkoa da guretako harreman horren sortzea.

Ibilbide honek 2018ko Frantziako itzulia oroitarazten gaitu, Senperetik Ezpeletarat joaten zena eta Tom Dumonlinek irabazi siena.

89 km, eginen dituzte txirrindulariek, ibilbidea bere aldapekin, mugimendu aproposak izanen dira lasterketa hunendako, gure lasterkari azkarrendako.



ABIATZEA

LE MOT DU CHAMPION LOCAL

Maxime Diribarne (*coureur amateur Equipo Gomur*)



“

Les routes de cette épreuve sont mes routes d'entraînement depuis toujours. C'est un vrai tour de Lapurdi ! Une arrivée en haut du mythique col de Lizarrieta est exceptionnelle. C'est une épreuve que j'aurai rêvé courir en junior. Ce parcours va faire ressortir les meilleurs coureurs, mais il faudra rester attentif car le plus malin et audacieux peut tout à fait l'emporter en arrivant avec de l'avance en bas de Lizarrieta.

Bonne course à tous !

Lasterketa honen errepideak nire entrenoaetako errepideak dira betidanik. Benetako Lapurdiren itzuli bat da. Lizarrietako lepo ganean helmuga izaitea ikaragarria da.

Amestuko nuen jubeniletan lasterketa honetan parte hartzea.

Ibilbide honek, txirrindulari indartsuenak argipean ezarriko ditu, baina txirrindulari estrategiko on batek irabazi dezake lepoa aurretik igotzen hasten bada.

Lasterketa on deneri !

”



Dimanche 7 avril

12H30 Permanence Dossards et Signatures (RD Cycles, 7 Avenue Benjamin Gomez, Bayonne)

13H50 Appel des coureurs sur la ligne

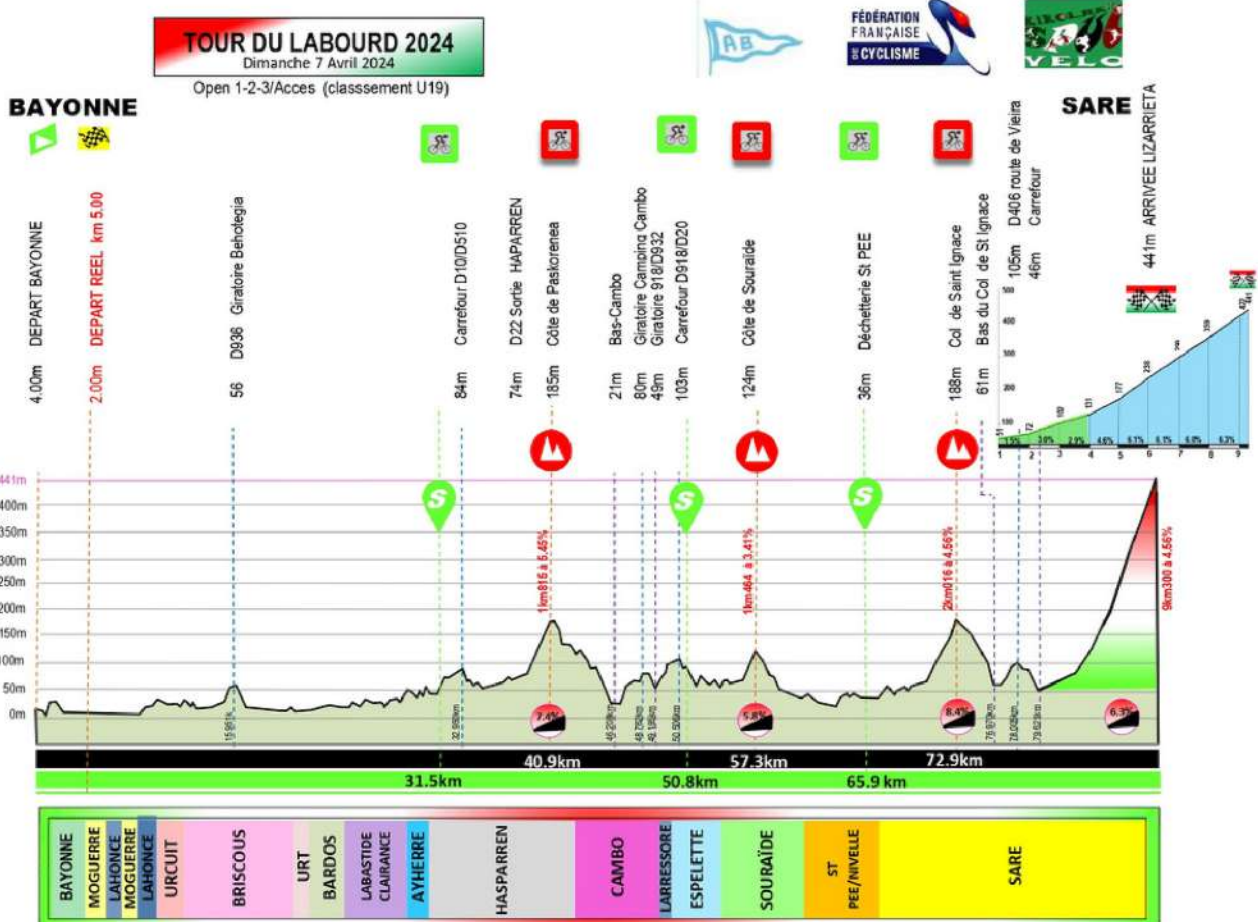
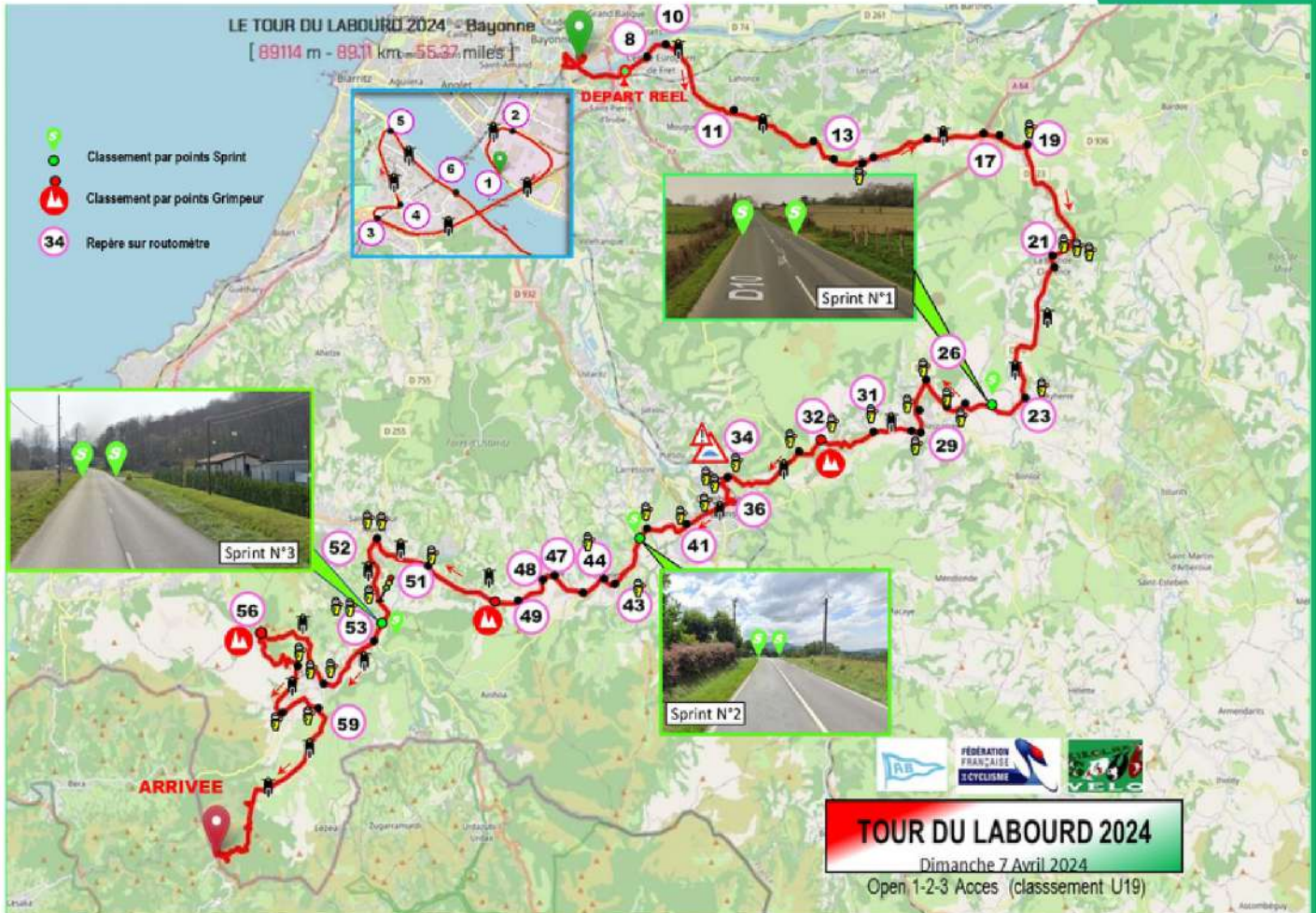
14H00 Départ FICTIF (RD Cycles, 7 Avenue Benjamin Gomez, Bayonne)

14H10 Départ REEL (Zone de fret, Lahonce)

16H15 Arrivée des premiers coureurs (Sommet du col de Lizarrieta, Sare)

17H00 Remise des Prix (Sommet du col de Lizarrieta, Sare)

IBILBIDEA





TOUR DU LABOURD 2024

Dimanche 7 Avril 2024

Open 1-2-3/Acces (classement U19)



Repère sur plan	Distances partielles entre 2 points	Distances parcourues	Distances restantes	COMMUNES	DETAIL ITINERAIRE	Horaires de passage			
						44 km/h	42 km/h	40 km/h	38 km/h
1	0.000	0.000	89.050	BAYONNE	Avenue Benjamin Gomez (DEPART FICTIF)	14:00:00	14:00:00	14:00:00	14:00:00
2	0.226	0.226	88.824		Giratoire du Moulin de Castéra	14:00:27	14:00:27	14:00:27	14:00:27
3	1.110	1.336	87.714		Giratoire Aquitaine Dir rue G Eiffel	14:02:40	14:02:40	14:02:40	14:02:40
4	0.161	1.497	87.553		Rond Point Porteleny	14:03:00	14:03:00	14:03:00	14:03:00
5	0.376	1.873	87.177		Giratoire de la Nautique	14:03:45	14:03:45	14:03:45	14:03:45
6	0.413	2.286	86.764		Giratoire Xavier Beau	14:04:34	14:04:34	14:04:34	14:04:34
7	0.564	2.850	86.200		Rond Point EXCO	14:05:42	14:05:42	14:05:42	14:05:42
8	0.980	3.830	85.220		Rond Point des Salines	14:05:42	14:05:42	14:05:42	14:05:42
9	1.325	5.155	83.895	LAHONCE	Giratoire D261 /Rue Lanes (DEPART REEL)	14:08:21	14:08:21	14:08:21	14:08:21
10	1.048	6.203	82.847		Rond Point de Lahonce (D312/D261)	14:09:33	14:09:41	14:09:43	14:09:48
11	3.473	9.676	79.374		Rond Point de Lahonce (D312/D257)	14:14:06	14:14:27	14:14:38	14:15:08
12	3.103	12.779	76.271	URCUIT	Carrefour D312/D157	14:17:21	14:18:09	14:18:22	14:18:59
13	1.144	13.923	75.127	BRISCOUS	Carrefour 936/D312	14:18:39	14:19:36	14:19:51	14:20:34
14	0.968	14.891	74.159		Carrefour 936/D21	14:19:55	14:20:55	14:21:13	14:22:03
15	0.668	15.559	73.491		Rond Point de la Place (Superette SPAR)	14:21:10	14:22:03	14:22:29	14:23:23
16	0.392	15.951	73.099		Giratoire Behoteguaia	14:21:48	14:22:38	14:23:08	14:24:04
17	3.536	19.487	69.563		Pont Autoroute A64	14:25:15	14:26:26	14:27:13	14:28:01
18	0.613	20.100	68.950	URT	Carrefour D936/123	14:26:03	14:27:16	14:28:05	14:28:58
19	0.995	21.095	67.955	BARDOS	Rond Point de la Brasserie Basque	14:27:06	14:28:27	14:29:16	14:30:12
20	1.774	22.869	66.181		Carrefour D123/D936	14:29:07	14:30:42	14:31:35	14:32:39
21	2.937	25.806	63.244	LABASTIE-CLAIRENCE	Carrefour D10/D610	14:32:27	14:34:25	14:35:25	14:36:44
22	0.351	26.157	62.893	AYHERRE	Carrefour D10/D123	14:33:31	14:35:40	14:36:00	14:38:07
23	5.009	31.166	57.884	HASPAREN	Carrefour D10/D251	14:39:12	14:42:00	14:42:32	14:45:03
24	1.784	32.950	56.100		Carrefour D10/D510	14:42:04	14:44:41	14:45:30	14:48:11
25	1.099	34.049	55.001		Carrefour D10/D21e	14:43:13	14:45:59	14:46:50	14:49:33
26	1.378	35.427	53.623		Rond Point Aldabidia	14:44:34	14:47:28	14:48:25	14:51:05
27	1.011	36.438	52.612		Carrefour D2021/D622	14:45:53	14:48:52	14:49:51	14:52:38
28	0.398	36.836	52.214		Rond Point Collège	14:46:24	14:49:24	14:50:25	14:53:15
29	0.392	37.228	51.822		Rond Point Intermarché	14:47:02	14:50:00	14:51:04	14:53:56
30	0.181	37.409	51.641		Rond Point Stade	14:47:16	14:50:15	14:51:19	14:54:13
31	1.688	39.097	49.953	HASPAREN	Carrefour D10/D22	14:49:29	14:52:34	14:53:42	14:56:48
32	1.821	40.918	48.132		Carrefour Paxkoenea	14:54:00	14:57:46	14:59:10	15:02:33
33	1.416	42.334	46.716	CAMBO	Carrefour D22/D420	14:55:17	14:59:10	15:00:38	15:04:02
34	3.346	45.680	43.370		Carrefour Jardin Public	14:58:08	15:02:25	15:03:52	15:07:21
35	0.092	45.772	43.278		SNCF PN N°16	14:58:17	15:02:33	15:04:02	15:07:30
36	0.436	46.208	42.842		Rond Point de la Gare	14:58:52	15:03:09	15:04:39	15:08:10
37	0.695	46.903	42.147		Rond Point Toki Eder	15:00:09	15:04:19	15:05:57	15:09:33
38	0.507	47.410	41.640		Giratoire des Thermes	15:00:44	15:04:58	15:06:37	15:10:15
39	0.699	48.109	40.941		Rond Point Stade/Piscine	15:02:02	15:06:08	15:07:55	15:11:38
40	0.286	48.395	40.655		Rond Point Maison de Retraite	15:02:25	15:06:32	15:08:19	15:12:04
41	0.367	48.762	40.288	Rond Point du Camping	15:02:54	15:07:02	15:08:51	15:12:38	
42	0.423	49.185	39.865	Giratoire D918/D932	15:03:14	15:07:25	15:09:13	15:13:01	
43	1.321	50.506	38.544	LARRESSORE	Carrefour D918/D20	15:05:42	15:09:38	15:11:42	15:15:38
44	0.792	51.298	37.752	ESPELETTE	Accès centre Espelette	15:06:44	15:10:43	15:12:49	15:16:51
45	1.430	52.728	36.322		Giratoire Chocolaterie	15:08:08	15:12:15	15:14:28	15:18:27
46	0.450	53.178	35.872		Giratoire Kamika Nagusia	15:08:31	15:12:41	15:14:54	15:18:53
47	0.873	54.051	34.999	Carrefour D918/D20 (Ainoha/Dancharia)	15:09:22	15:13:38	15:15:54	15:19:52	
48	1.388	55.439	33.611	SOURAÏDE	Giratoire Cimetière	15:10:57	15:15:23	15:17:43	15:21:47
49	0.233	55.672	33.378		Giratoire Ecole	15:11:13	15:15:41	15:18:01	15:22:07
50	1.639	57.311	31.739	Giratoire Carrières	15:14:16	15:18:26	15:21:06	15:25:21	
51	2.983	60.294	28.756	ST PEE/ NIVELLE	Giratoire Collège	15:16:59	15:21:22	15:24:11	15:28:29
52	0.441	60.735	28.315		Giratoire Lac	15:17:25	15:21:51	15:24:41	15:28:59
53	2.115	62.850	26.200		Giratoire Netto	15:19:38	15:24:22	15:27:14	15:31:37
54	3.879	66.729	22.321	SARE	D4 / D3 Chercheruit	15:24:02	15:29:16	15:32:17	15:36:59
55	2.335	69.064	19.986		Giratoire D4/Route Lizarieta	15:27:06	15:32:28	15:35:35	15:40:34
56	0.786	69.850	19.200		Carrefour D4/chemin Helbarungo	15:28:22	15:33:39	15:36:54	15:41:56
57	3.052	72.902	16.148		Col de St Ignace (Grimpeur)	15:34:04	15:38:47	15:42:37	15:47:58
58	4.068	76.970	12.080		Giratoire D4 / D406	15:37:46	15:42:48	15:46:50	15:52:15
59	1.035	78.005	11.045		Carrefour D406/Lehenbizkaiko (vers grottes de Sare)	15:39:42	15:44:32	15:48:46	15:54:17
60	1.616	79.621	9.429		Carrefour Lehenbizkaiko/D306/(vers Lizarieta)	15:41:04	15:46:06	15:50:20	15:55:53
61	3.736	83.357	5.693	Pied du col de Lizarieta	15:47:04	15:51:43	15:56:34	16:02:26	
61	5.693	89.050	0.000	SARE	Col de Lizarieta (Grimpeur)	16:01:11	16:07:59	16:13:39	16:20:25

DETAILS DU TRACE

TOUR DU LABOURD 2024
Dimanche 7 Avril 2024
Open 1-2-3/Access (classement U19)



Ref : 1416392

R	km		SITUATION DIRECTION	Sécurité	Plage Horaire		VOIES	INFORMATIONS	
	Pt	Tt							
	0.000	0.000	Avenue Benjamin Gomez		14h00			Départ fictif (dernière voiture commissaires)	BAYONNE
	0.226	0.226	Giratoire du Moulin de Castera		14h01			Rester à droite vers D810	
	1.110	1.336	Giratoire Aquitaine		14h03		D810	Prendre la bretelle avant le RP vers rue Gustave Eiffel	
	0.161	1.497	Giratoire Dassié 1ère sortie		14h03			2ème sortie Suivre Avenue Duverger de Hauranne	
	0.376	1.873	Giratoire de la Nautique		14h04			1ère sortie Direction Mouguerre	
	0.413	2.286	Giratoire Xavier Beau		14h05		D261	Tout droit vers Mouguerre	
	0.564	2.850	Giratoire Exco		14h06		D261	Tout droit vers Mouguerre	
	0.980	3.830	Rond Point des Salines		14h07		D261	Suivre D312 Direction Lahonce	
	1.325	5.155	Giratoire D261/Rue Lanes		14h08/14h09		D261	4ème sortie Direction Lahonce DEPART REEL	MOUGUERRE
	1.048	6.203	Rond Point LAHONCE (D312/D261)		14h10/14h11		D261/D312	2ème sortie Direction BRISCOUS	LAHONCE
	3.473	9.676	Rond Point LAHONCE (D312/D257)		14h15/14h16		D312/D157	2ème sortie Direction BRISCOUS	
	3.103	12.779	Carrefour D312/D157		14h19/14h20		D312	Direction BRISCOUS	URCUIT
	1.144	13.923	Carrefour D312/D936		14h20/14h22		D312/D936	Direction BRISCOUS	BRISCOUS
	0.968	14.891	Rond Point de la Place (Superette SPAR)		14h22/14h24		D936	4ème sortie Direction LABASTIDE CLAIRENCE	
	0.668	15.559	Giratoire Behotegua		14h23/14h25		D936	Direction LABASTIDE CLAIRENCE	
	0.392	15.951	PONT SUR AUTOROUTE A 64		14h24/14h26		D936	4ème sortie Direction LABASTIDE CLAIRENCE	URT
	3.536	19.487	Carrefour D936/D123		14h29/14h31		D936/D123	2ème sortie Direction LABASTIDE CLAIRENCE	
	0.613	20.100	Rond Point de la Brasserie Basque		14h29/14h32		D936/D250	2ème sortie Direction LABASTIDE CLAIRENCE	BARDOS
	1.608	21.095	Carrefour D123/D10		14h30/14h33		D123/D10	2ème sortie Suivre D932 direction LABASTIDE CLAIRENCE	
	1.774	22.869	Carrefour D10/D610		14h32/14h35		D10/D610	1ère sortie Suivre direction Hasparren	LABASTIE-CLAIRENCE
	2.937	25.806	Carrefour D10/D123		14h36/14h40		D10/D123	A droite direction Hasparren	
	0.351	26.157	Carrefour D10/D251		14h37/14h41		D10/D251	Tout droit direction Hasparren	AYHERRE
	5.009	31.186	Carrefour D10/D510		14h44/14h49		D10/D510	Tout droit direction Hasparren	HASPARREN
	2.501	33.667	Carrefour D10/D21e	 	14h47/14h52		D10/D21e	A droite Direction Briscous	
	0.382	34.049	Carrefour D21/D21e	 	14h48/14h54		D21/D21e	Direction Briscous	
	1.378	35.427	Rond Point Aldabida		14h50/14h56		D21/D2021	2ème sortie Direction Cambo	
	1.011	36.438	Carrefour D2021/D622		14h51/14h57		D2021/D622	Direction Cambo	
	0.398	36.836	Rond Point Collège		14h52/14h58		D622E/D22	2ème sortie Direction Cambo	
	0.392	37.228	Rond Point Intermarché		14h52/14h59		D22	1ère sortie Direction Cambo	

	0.181	37.409	Rond Point Stade/Piscine		14h52/15h00		D22	3ème sortie Direction CAMBO	HASPAREN
	1.688	39.097	Carrefour D10/D22		14h55/15h02		D22	Tout droit Direction BAYONNE	
	1.821	40.918	Carrefour Paakoenea		15h00/15h08		D22/D153	Tout droit Direction BAYONNE/CAMBO	
	1.416	42.334	Carrefour D22/D420		15h02/15h10		D22/D420	A gauche Direction CAMBO	CAMBO
	3.346	45.680	Carrefour Jardin Public		15h05/15h14		D420	A gauche Direction CAMBO (centre ville)	
	0.092	45.772	SNCF PNN*16		15h05/15h15		D420	PHI N°16 Bayonne/St Jean Pied de Port	
	0.436	46.208	Rond Point de la Gare		15h06/15h16		D420	1ère sortie Direction centre ville	
	0.695	46.903	Rond Point Toki Eder		15h07/15h17		D410	1ère sortie Direction centre ville	
	0.507	47.410	Giratoire des Thermes		15h08/15h19		D410/D918	2ème sortie Direction Espelette / St Jean de Luz	
	0.457	47.857	Carrefour Espace de vie (Feux tricolores)		15h07/15h18		D918	Tout droit Direction Espelette / St Jean de Luz	
	0.242	48.109	Rond Point de la Piscine		15h09/15h20		D918	2ème sortie Direction Espelette / St Jean de Luz	
	0.286	48.395	Rond Point Maison de Retraite		15h10/15h21		D918	2ème sortie Direction Espelette / St Jean de Luz	
	0.367	48.762	Rond Point du Camping		15h10/15h22		D918	2ème sortie Direction Espelette / St Jean de Luz	
	0.423	49.185	Giratoire D918/D932		15h11/15h23		D918/D932	2ème sortie Direction Espelette / St Jean de Luz	
A	1.321	50.506	Carrefour D918/D20		15h13/15h24		D918/D20	Direction Espelette / St Jean de Luz	
	0.792	51.298	Accès centre Espelette		15h15/15h27		D918	Carrefour entrée Espelette Rester sur D918	
B	1.430	52.728	Giratoire Chocolaterie		15h16/15h28		D918	3ème sortie Direction St Jean de Luz	ESPELETTE
C	0.450	53.178	Giratoire Kamika Nagusia		15h17/15h29		D918	3ème sortie Direction St Jean de Luz	ESPELETTE
	0.873	54.051	Carrefour D918/D20 (Ainoha/Dancharia)		15h17/15h30		D918/D20	Rester sur D918	
D	1.388	55.439	Giratoire Cimetière		15h19/15h32		D918	3ème sortie Direction St Jean de Luz/St Pee	SOURAÏDE
E	0.233	55.672	Giratoire Ecoles		15h19/15h33		D918	2ème sortie Direction St Jean de Luz/St Pee	
F	1.639	57.311	Giratoire Camères		15h23/15h36		D918	2ème sortie Direction St Jean de Luz/St Pee	
	2.983	60.294	Giratoire Collège		15h26/15h40		D918	2ème sortie Direction St Jean de Luz/St Pee	ST PEE/ NIVELLE
G	0.441	60.735	Giratoire Lac		15h26/15h41		D918	2ème sortie Direction St Jean de Luz/St Pee	
H	2.115	62.850	Giratoire Netto		15h29/15h43		D918	3ème sortie Direction SARE/St Ignace	
I	3.879	66.729	Giratoire Cherchebruit		15h34/15h49		D4/D3	1ère sortie Direction SARE/St Ignace	SARE
J	2.335	69.064	Giratoire D4/D306		15h37/15h53		D4/D306	1ère sortie Direction ASCAIN/St Ignace	
K	0.786	69.850	Carrefour D4/Chemin Helbarungo		15h38/15h55		D4	A droite Direction La maison Basque	
L	3.052	72.902	Col de Saint Ignace		15h45/16h02		D4	Prendre à gauche direction Sare	SARE
M	4.068	76.970	Giratoire D4/D406		15h49/16h06		D4	A droite Direction VERA col de Lizuniaga	
N	1.035	78.005	Carrefour D406/Lehenbizkaiko Bidea		15h51/16h08		D406	A gauche Direction Grottes de Sare	
	9.429	89.050	Col de Lizameta ARRIVEE		16h14/16h37				SARE



DETAILS PRIX DE LA MONTAGNE



CÔTE DE PASKOENEA

km 41



Longueur totale: 1km815

Pente moyenne: 5.45%

Pente maxi: 7.40%

	1ER	3Pts
	2e	2Pts
	3e	1Pt

CÔTE DE SOURAÏDE

km 57



Longueur totale: 1km464

Pente moyenne: 3.41%

Pente maxi: 5.81%

	1ER	3Pts
	2e	2Pts
	3e	1Pt

COL DE SAINT IGNACE

Par la Platrière

km 73



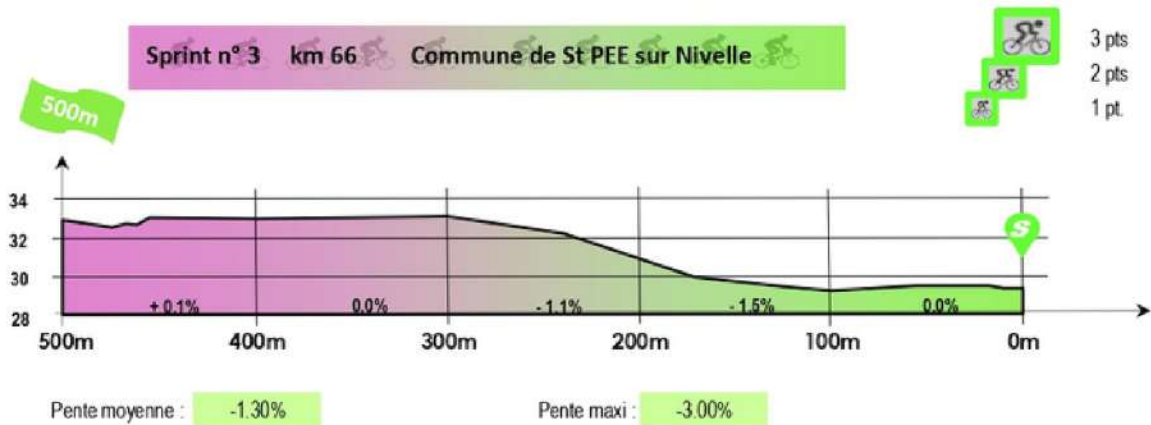
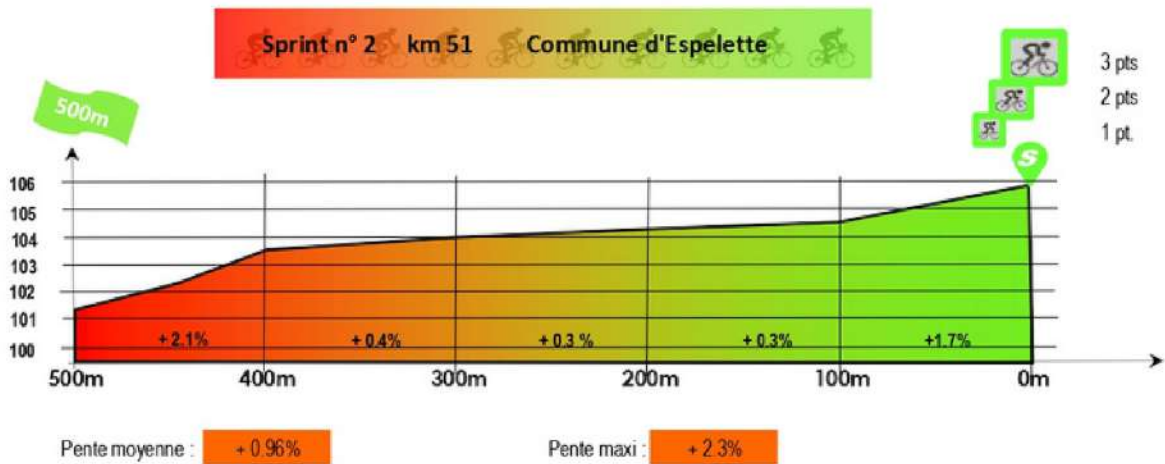
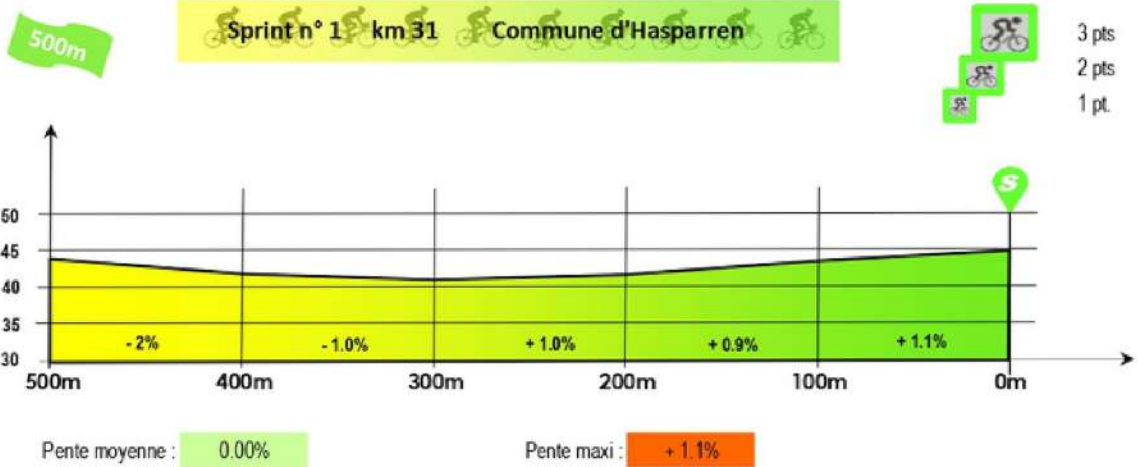
Longueur totale: 2km016

Pente moyenne: 4.81%

Pente maxi: 8.41%

	1ER	3Pts
	2e	2Pts
	3e	1Pt

DETAILS POINTS CHAUDS



SARIAK

8 prix seront décernés à l'issue de l'arrivée :

Vainqueur de la course

Deuxième de la course

Troisième de la course

Vainqueur des Points Chauds

Vainqueur du Prix de la Montagne

Meilleur jeune (U19)

Meilleur Euskaldun

Meilleure équipe



PARTAIDETZA

PARTENAIRES OFFICIELS

SEFO

RD CYCLES

IZOKI CARRELAGÉ



CITROËN
CARTEN BASSUSSARRY



MAISON ADAM
MACARONS ET CHOCOLATERIE FINE



CUPRA



SEAT
ETS DUHAU
AUTOMOBILES



HARRIET

PARTENAIRES TERRITORIAUX

SARA HERRIKO ETXEA
MAIRIE DE SARE



SENPERE

Mairie de Saint-Pée-sur-Nivelle . Senpereko Herriko Etxea

MÉDIAS OFFICIELS

